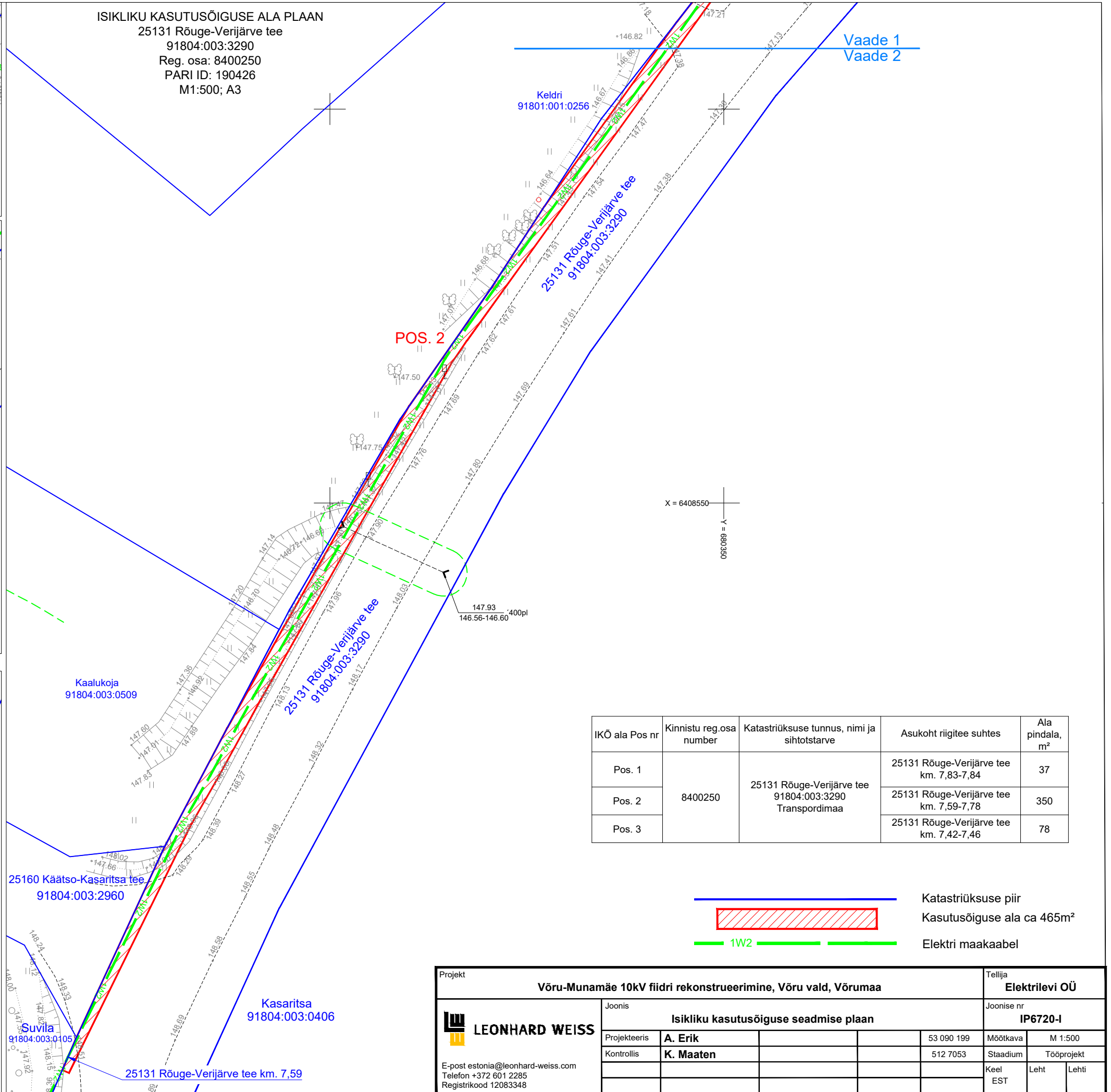





ISIKLIKU KASUTUSÕIGUSE ALA PLAAN  
 25131 Rõuge-Verijärve tee  
 91804:003:3290  
 Reg. osa: 8400250  
 PARI ID: 190426  
 M1:500; A3



X = 6408550  
 Y = 6803650

IKO ala Pos nr	Kinnistu reg.osa number	Katastriüksuse tunnus, nimi ja sihtotstarve	Asukoht riigitee suhtes	Ala pindala, m <sup>2</sup>
Pos. 1	8400250	25131 Rõuge-Verijärve tee 91804:003:3290 Transpordimaa	25131 Rõuge-Verijärve tee km. 7,83-7,84	37
Pos. 2			25131 Rõuge-Verijärve tee km. 7,59-7,78	350
Pos. 3			25131 Rõuge-Verijärve tee km. 7,42-7,46	78

 Katastriüksuse piir  
 Kasutusõiguse ala ca 465m<sup>2</sup>  
 Elektri maakaabel

Projekt <b>Võru-Munamäe 10kV fiidri rekonstrueerimine, Võru vald, Võrumaa</b>				Tellija <b>Elektrilevi OÜ</b>		
Joonis <b>Isikliku kasutusõiguse seadmise plaan</b>		Joonise nr <b>IP6720-I</b>				
Projekteeris	<b>A. Erik</b>	53 090 199	Möötkava	M 1:500		
Kontrollis	<b>K. Maaten</b>	512 7053	Staadium	Tööprojekt		
E-post estonia@leonhard-weiss.com Telefon +372 601 2285 Registrikood 12083348			Keel EST	Leht	Lehti	